2/1	Titulua :	Helburua :	Gaiari doakion jakintasuna :	Hizkuntzari doakion jakintasuna :
	Euskal Herriko oihanak			

Frantziako oihanak

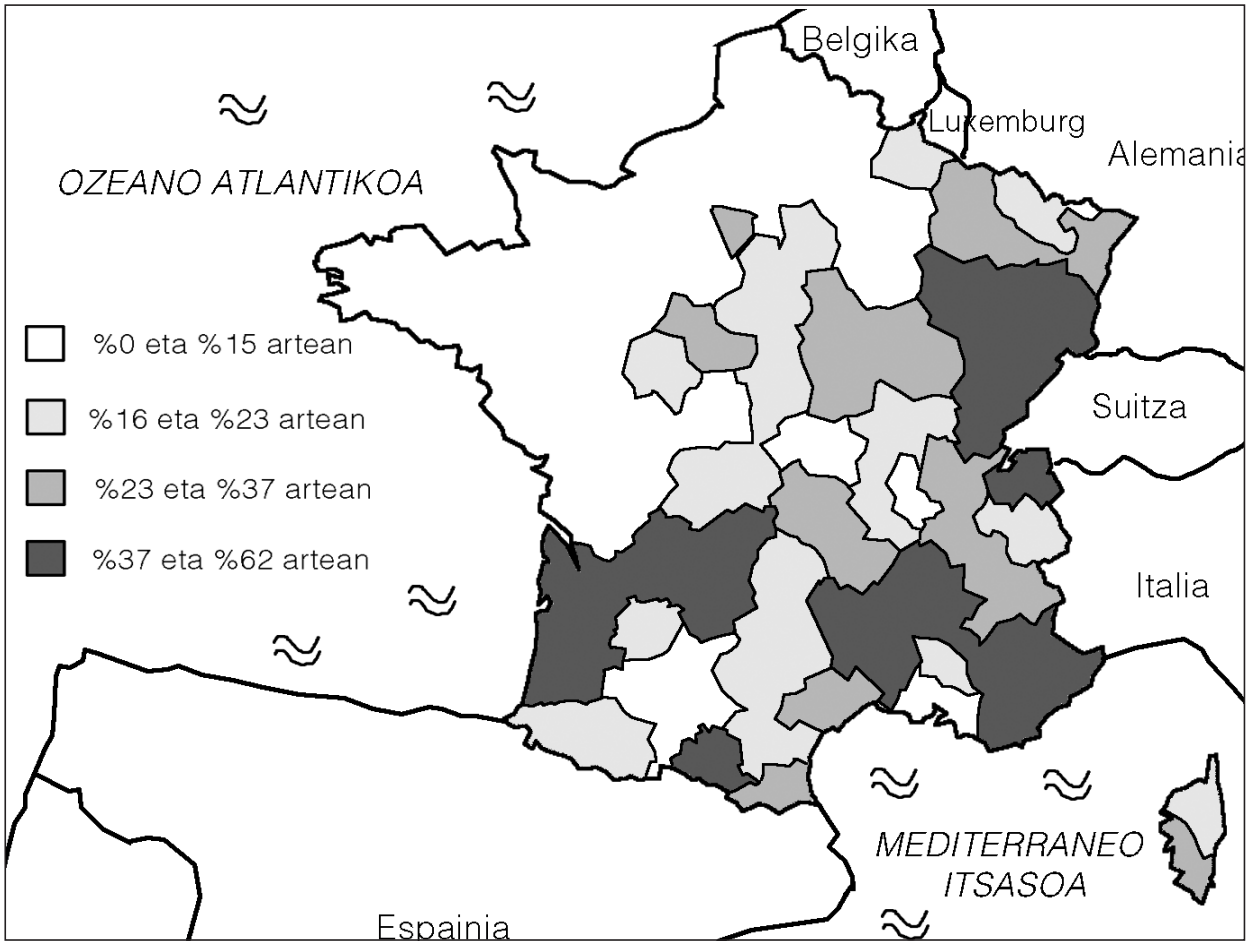

Mapari eta argibideei begiratu eta, Frantziako oihanen banaketaz zer diozu ? Zenbait lerrotan idatz ezazu.

.....

.....

.....

.....

Izena :	Ikas neurria			Norekin egina			Eguna :
	ona	artekoa	eskasa	heldu batekin	lagun batekin	bakarrik	

Titulua :	Helburua :	Gaiari doakion jakintasuna :	Hizkuntzari doakion jakintasuna :
Euskal Herriko oihanak			

Landetako oihana

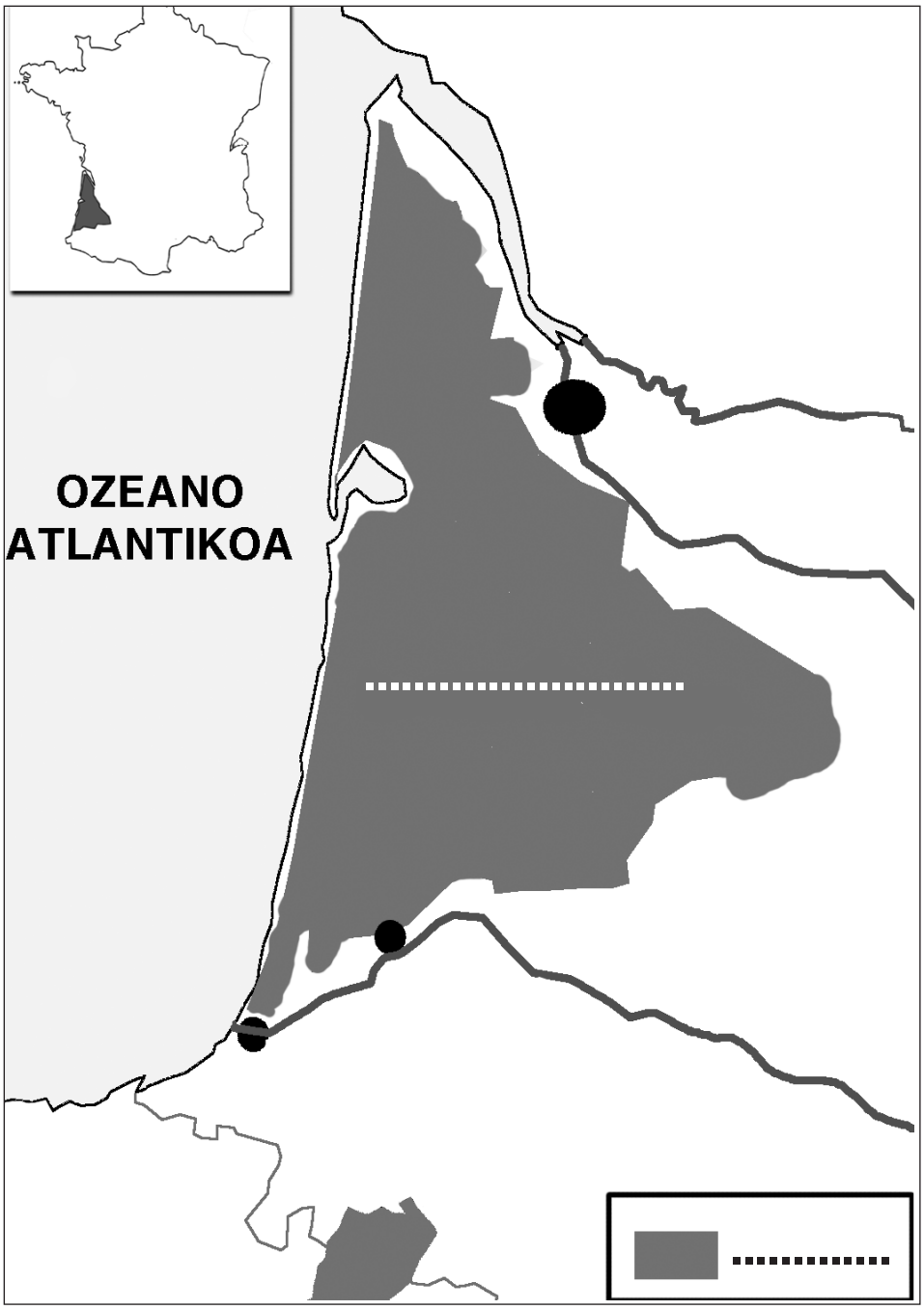

Hiri, ibai eta oihanen izenak
Baiona
Bordele
Irati
Dordoina
Aturri
Garona
Akize
Landetako oihana

Mapa mutu hau osa ezazu, hiri, ibai eta oihanen izenak idatziz. Behereko argibidea ez ahantz.

Izena :	Ikas neurria			Norekin egina			Eguna :
	ona	artekoa	eskasa	heldu batekin	lagun batekin	bakarrik	

Titulua :	Helburua :	Gaiari doakion jakintasuna :	Hizkuntzari doakion jakintasuna :
Euskal Herriko oihanak			

Euskal Herriko oihanak

Zazpi oihan hauen izenak Euskal Herriko mapan koka itzazu.
Irati – Urbasa – Kintoa – Aralar – Amikuzeko oihana – Hairako oihana – Uztaritzeko oihana

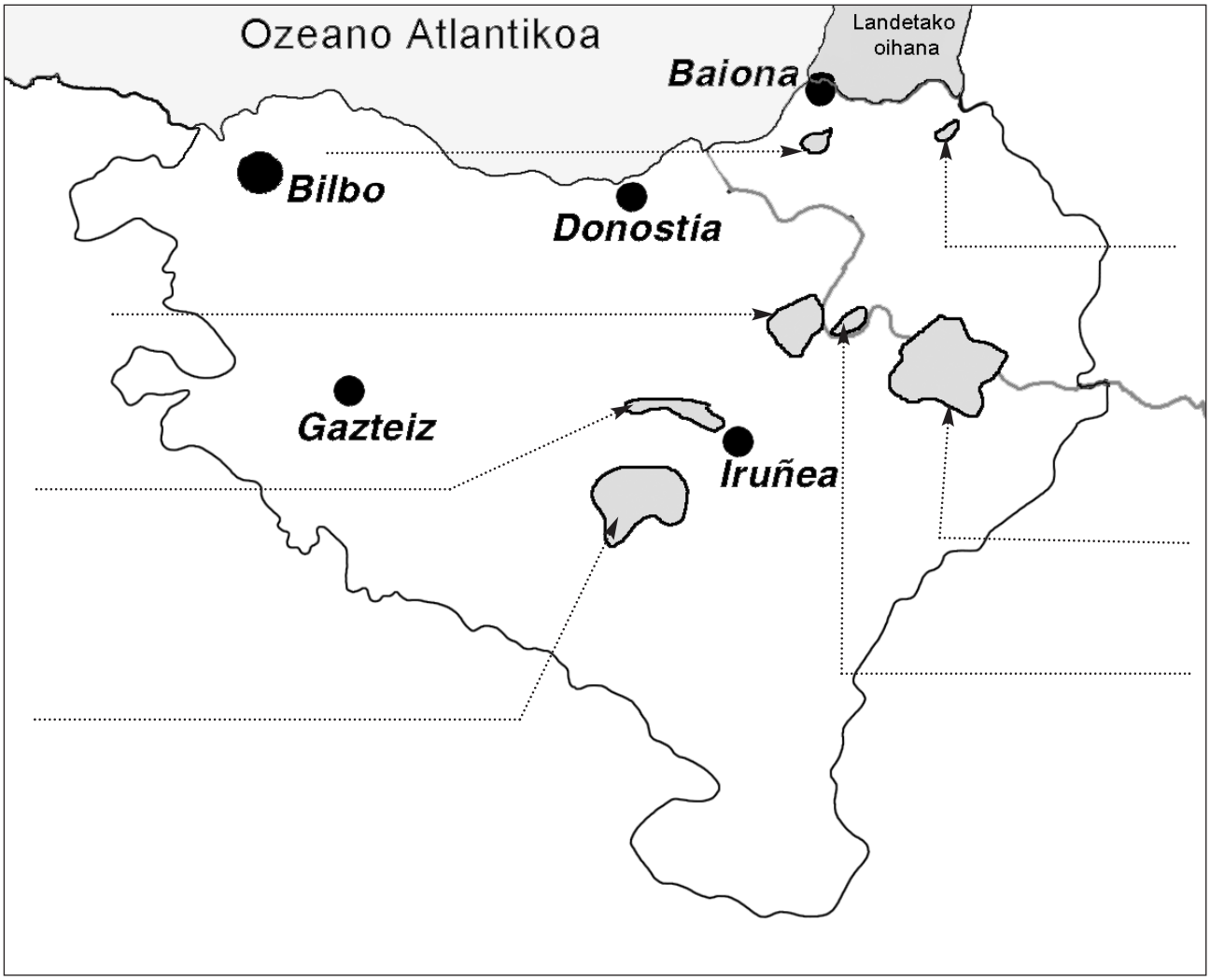

Izena :	Ikas neurria			Norekin egina			Eguna :
	ona	artekoa	eskasa	heldu batekin	lagun batekin	bakarrik	

Titulua :	Helburua :	Gaiari doakion jakintasuna :	Hizkuntzari doakion jakintasuna :
Euskal Herriko oihanak			

Uztaritzeko oihana

Berdez ingura ezazu Uztaritzeko oihana.

Oihanari hurbil diren bi herriren izenak idatz.

Mapa honetako seinale eta ikur batzuen erranahia emazu.
"Ingelesen gurutzea" **mapan daukazu. Ibilaldia egiten baduzu gurutzearen inguruneari ongi begira eta eskema bat egizu paperean. Ondotik ikasgelako lagunekin komentatuko duzu.**
"Ingelesen gurutzea" **gunearen orientazioa emazu gurutze xuriari begira.**

Ingelesen gurutzea

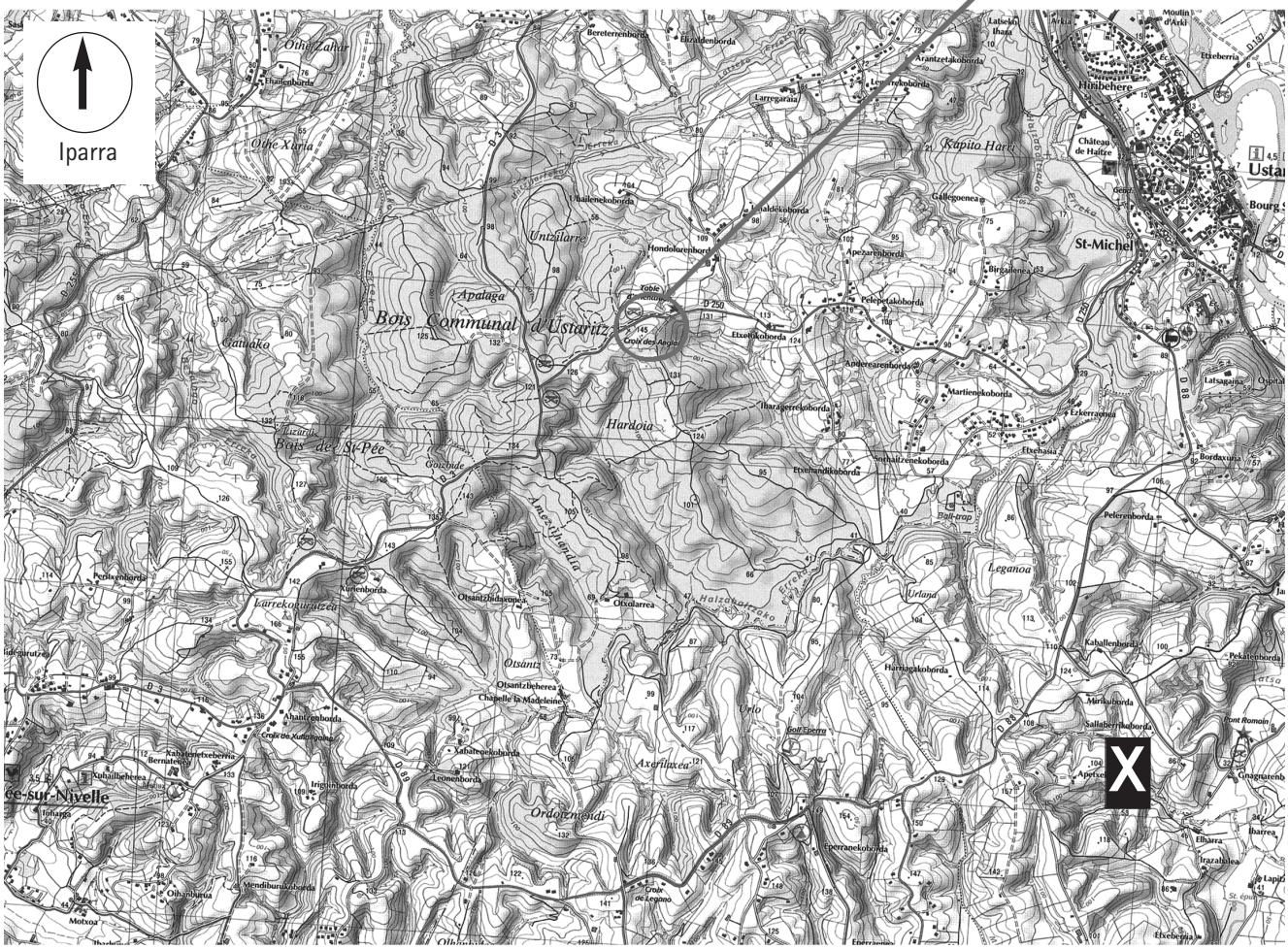

© IGN Paris - 1995 TOP 25 1245 OT

Guneen izenak

.....

.....

Herrien izenak

.....

.....

Izena :	Ikas neurria			Norekin egina			Eguna :
	ona	artekoa	eskasa	heldu batekin	lagun batekin	bakarrik	

Titulua :	Helburua :	Gaiari doakion jakintasuna :	Hizkuntzari doakion jakintasuna :
Euskal Herriko oihanak			

Oihana lehen eta orain

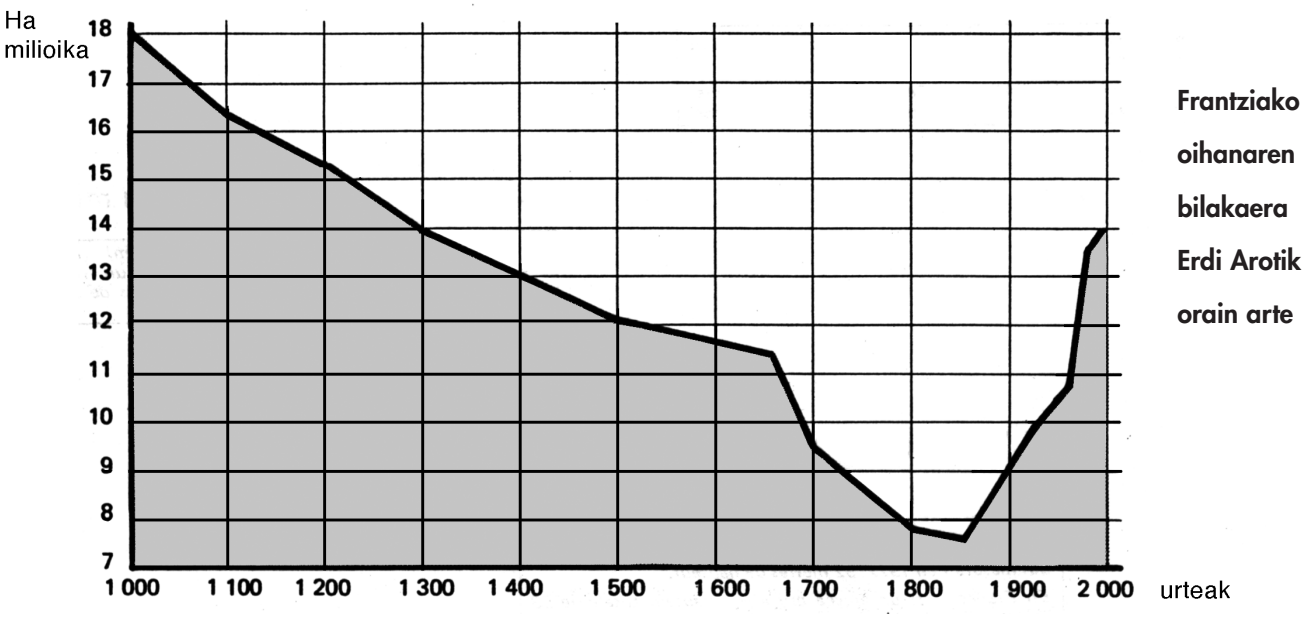

Nola irakurtzen duzu taula hau ?

Taulari dagokion pasartea zuk hauta :

Frantziak Erdi Aroan 18 milioi ha oihan bazituen eta mendeak iragan eta laborariek labakiak eginez bezala, azalera hori beheiti joan da XIX. mendearen erditsu arte. Ondotik erregai gutiago behar baitzen eta bestalde zuhaitz gehiago landaturik, oihan azalera goititu da Frantzian eta gaur egun 14 milioi ha oihan bada.

Frantziak Erdi Aroan zortzi milioi ha oihan bazituen. Mendeak iragan eta laborariek labakiak eginez bezala, azalera hori goiti joan da XIX. mendearen erditsu arte. Ondotik, erregai gutiago behar baitzen eta bestalde zuhaitz gehiago landaturik, oihan azalera beheiti joan da Frantzian eta gaur egun 13 milioi ha oihan bada.

Frantziak Erdi Aroan 18 milioi ha oihan bazituen. Mendeak iragan eta laborariek labakiak eginez bezala, azalera hori beheiti joan da XX. mendearen erditsu arte. Ondotik erregai gutiago behar baitzen eta bestalde zuhaitz gehiago landaturik, oihan azalera goiti joan da Frantzian eta gaur egun Erdi Aroan baino oihan gehiago bada, 20 milioi ha-z gora.

Izena :	Ikas neurria			Norekin egina			Eguna :
	ona	artekoa	eskasa	heldu batekin	lagun batekin	bakarrik	

Inguruko oihan handiak

© H. Laquet-Fiau

Iratiko Oihana

Garazi eta Zubero aldea

Oihan-azalera : 3900 ha*

Zuhaitz-mota nagusia : pagoa

Altitude ertaina : 880 m menditar estaia

Lekuko fauna : azeria, oreina, basurdea, orkatza, azkona, anderederra (erbinudea) katajineta, urtxintxa...

Espezie arraroa : rhysode sulcatus. Arrunt bakan den intsektua. Iratiko izeien enborretan bizi da.

Aurki daitekeen flora arraroa : larralili (ilarka) piriniarra, ureko hirusta, Saint Daboec-ko ilarka edo ainarra…

* kudeantza publikoaren esku den oihan eremua

© Beñat Errecalde

Hairako oihana

Oihan-azalera : 1700 ha*

Zuhaitz-mota nagusia : pagoa

Altitude ertaina : 800 m menditar estaia

Lekuko fauna : azeria, basurdea, orkatza, azkona, anderederra (erbinudea) erbia, ipurtatsa, urtxintxa...



© H. Laquet-Fiau

Uztaritzeko oihana

Oihan-azalera : 640 ha*

Zuhaitz-mota nagusia : haritz kanduduna

Altitude ertaina : 130 m mendibera estaia

Lekuko fauna : azeria, basurdea, orkatza, azkona, anderederra (erbinudea) erbia, ipurtatsa, urtxintxa...

Espezie arraroa (bakana) : kaprikornio handia, alpetar rosalie-a, arkanbelea

© Ikas

Amikuzeko oihana

Oihan-azalera : 655 ha*

Zuhaitz-mota nagusia : haritz kanduduna

Altitude ertaina : 130 m mendibera estaia

Lekuko fauna : azeria, basurdea, orkatza, azkona, anderederra (erbinudea) katajineta, urtxintxa...

Espezie arraroak : desman piriniarra, bisoi europarra

Aurki daitekeen flora arraroa : tuliparbola, liken arraroak : isopyrum-a

Izena :		Eguna

Titulua :	Helburua :	Gaiari doakion jakintasuna :	Hizkuntzari doakion jakintasuna :
Euskal Herriko oihanak			

Oihanen izenak toki egokietan eman departamenduko mapa honetan.

• Irati (3900 ha) • Amikuzeko oihana (655 ha)
• Hairako oihana (1700 ha) • Uztaritzeko oihana (640 ha).

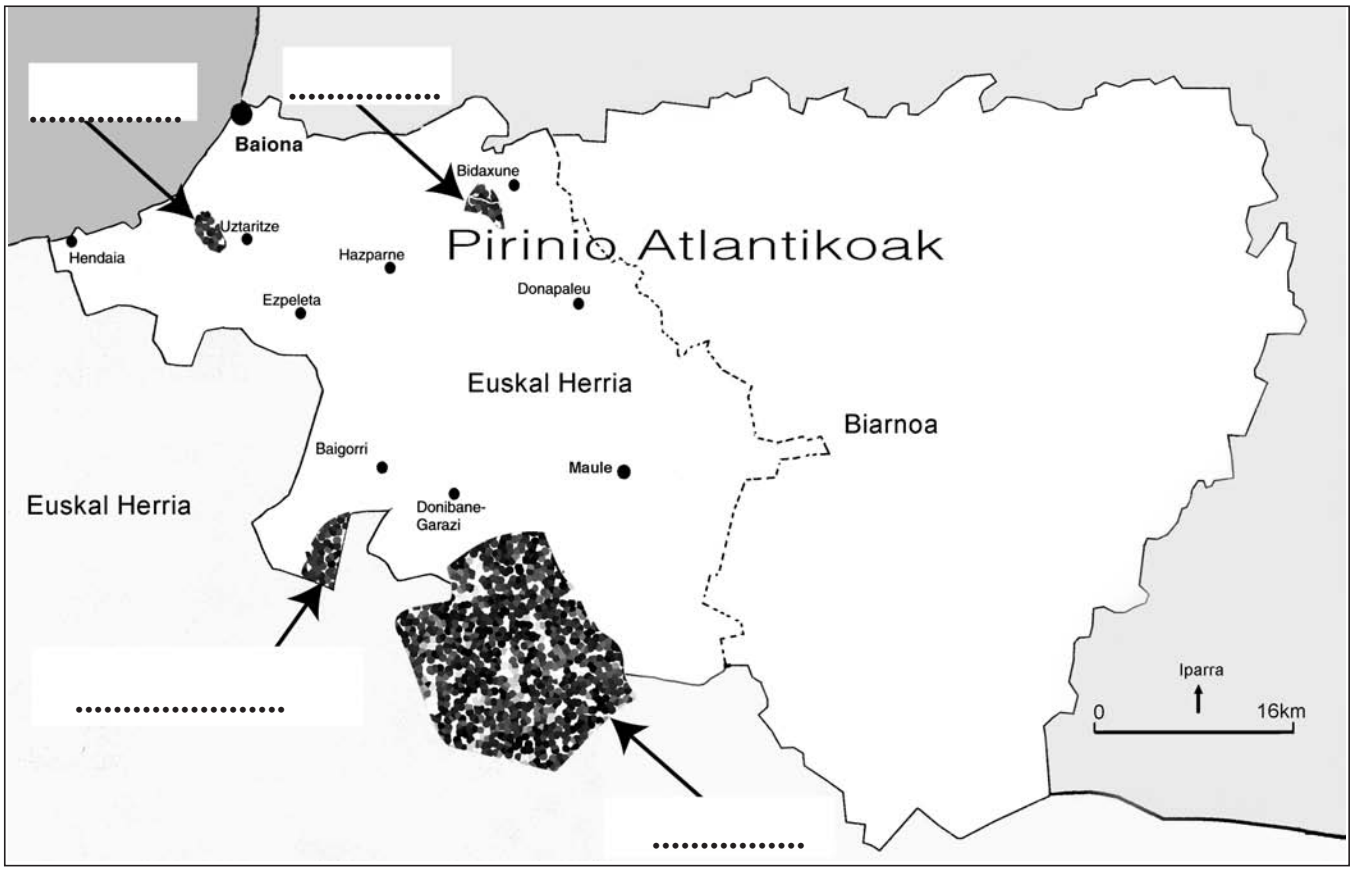

Fitxa honetako azalpenak balia itzazu behereko hutsuneen betetzeko, oihanen izenak leku egokian idatziz.

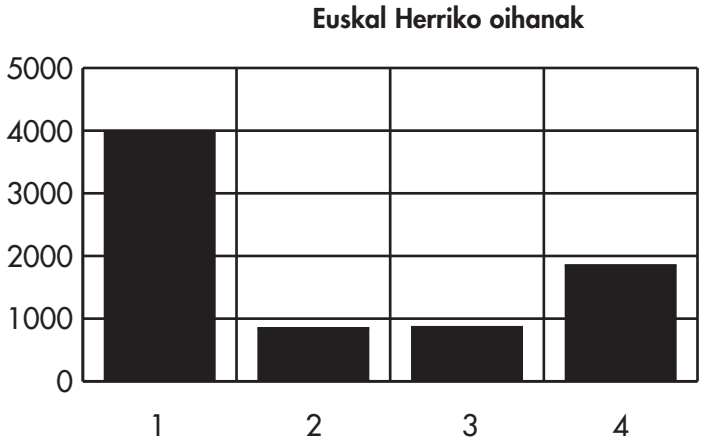

1 : . . . . . 2 : . . . . . .

3 : . . . . . 4 : . . . . . .

Izena :	Ikas neurria			Norekin egina			Eguna :
	ona	artekoa	eskasa	heldu batekin	lagun batekin	bakarrik	